




































## GENDA ČAR:


- |   |                                 |   |                                       |
|---|---------------------------------|---|---------------------------------------|
|  | nová kolej                      |  | hranice dražby                        |
|  | úprava stávající koleje         |  | zaměření státního katastrálního území |
|  | demontáže a demolice            |  | katastrální m                         |
|  | nástupiště                      |   |                                       |
|  | mosty, podchody, propustky, zdi |   |                                       |
|  | silnoproudá technologie         |   |                                       |
|  | zabezpečovací vedení            |   |                                       |
|  | sčítací vedení                  |   |                                       |
|  | pozemní komunikace              |   |                                       |
|  | zařízení staveniště             |   |                                       |
- 
- legenda symbolů:

			sčítací vedení
			zabezpečovací
			kabelová spo

- legenda symbolů:
- |   |   |   |                     |
|---|---|---|---------------------|
|  |  |  | sdělovací zařízení  |
|  |  |  | zabezpečovací kabel |
|  |  |  | kabelová spina      |

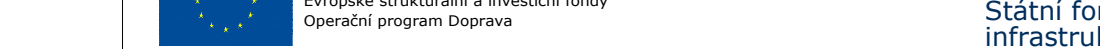
- plochy:**
-  trvalý zábor ZPF
  -  trvalý zábor PUPFL
  -  trvalý zábor ostatní
  -  trvalý zábor UMVŽST - na nemovitosti v rámci UMVŽST zůstávají ve vlastnictví ČD
  -  trvalý zábor bez výkupu - ve vlastnictví - Správa železnic, s.o.
  -  dočasný zábor do 1 roku ZPF
  -  dočasný zábor do 1 roku PUPFL
  -  dočasný zábor do 1 roku ostatní
  -  dočasný zábor do 1 roku UMVŽST - na nemovitostech, které v rámci UMVŽST zůstávají ve vlastnictví ČD
  -  dočasný zábor nad 1 rok ZPF
  -  dočasný zábor nad 1 rok PUPFL
  -  dočasný zábor nad 1 rok ostatní
  -  dočasný zábor nad 1 rok UMVŽST - na nemovitostech, které v rámci UMVŽST zůstávají ve vlastnictví ČD

-  věcné břemeno
-  UMVZST ČD k SŽ - nemovitosti, UMVZST přecházejí na ČR - Správa
-  demolice
-  hranice - nabyvatel ČR - Správa
-  hranice dočasného záboru do 1
-  hranice dočasného záboru nad 1
-  hranice věcného břemene




EVROPSKÁ UNIE  
Evropské strukturální a investiční fondy  
Operační program Doprava










**Ministerstvo dopravy**  
**Státní fond dopravní infrastruktury**



Rozloha oprávněné osoby:

Revize:	Datum:	Popis:	Kontroloval:
001	05/2022	Koncept technického řešení	Ing. Emil Špaček
002	09/2022	Dokumentace k připomínkám	Ing. Emil Špaček
003	12/2022	Dokumentace po připomínkách	Ing. Emil Špaček
004	06/2024	Úpravy po projednání námitek	Ing. Emil Špaček

<p>eré v s.</p>	<p>Stavebník/Investor: Adresa:</p>	<p><b>Správa železnic, státní organizace</b> Dlážděná 1003/7, 110 00 Praha 1</p>	 <p><b>SPRÁVA ŽELEZNIC</b></p>
	<p>Zástupce investora: Adresa:</p>	<p>Stavební správa západ Ke Štvanici 656/3, 186 00, Praha 8</p>	

Svazek 1 Základní údaje	<div> <div>  </div> </div>	<b>Zhotovitel stavby:</b> <b>SAGASTA s.r.o.</b>	<div> <div>  </div> </div>	<div> <div>  </div> </div>	<div> <div>  </div> </div>
		<b>Adresa:</b> <b>Kontakt:</b> Novodvorská 1010/14, 142 00, Praha 4 - Lhotka T: +420 261 344 100 E: info@sagasta.cz			
Svazek 2 Výkresy	<div> <div>  </div> </div>	<b>Zhotovitel objektu:</b> <b>SAGASTA s.r.o.</b>	<div> <div>  </div> </div>	<div> <div>  </div> </div>	<div> <div>  </div> </div>
		<b>Adresa:</b> <b>Kontakt:</b> Novodvorská 1010/14, 142 00, Praha 4 - Lhotka T: +420 261 344 100 E: info@sagasta.cz			
Svazek 3 Výkresy	<div> <div>  </div> </div>	<b>Hlavní projektant (HřP):</b> Ing. Emil Spáček	<b>Speciálista:</b> Ing. Lukáš Jáněš	<b>Odpovědný projektant:</b> Ing. Emil Spáček	<b>Zpracovatel:</b> Adam Kovács

	<b>Název stavby/akce:</b>		<b>Revitalizace trati Horažďovice předměstí (mimo) - Sušice (včetně)</b>		Označení (S-Kod): 9631600001
					Označení zhotovitele: 121 097
	<b>Název části:</b>	Situční výkres	Označení části:		
	<b>Název objektu:</b>		Označení objektu:		
	<b>Název přílohy:</b>	Katastrální situční výkres	Číslo přílohy:		
	<b>Název dílčí části přílohy:</b>		Paré:		
	<b>Kraj:</b>	Katastrální území:	TUDU: 0371 02, 0371 B1, 0371 04, 0371 C1, 0371 E1, 0371 D1, 0371 B8, 0371 E6,		
	<b>Příslušný</b>	viz. textová část	0371 10, 0401 U1		
	<b>Stupeň dokumentace:</b>	Datum zpracování:	Fórmát:	Mřítko:	
	DUR	12/2022	9xA4	1:1000	
	<div style="display: flex; justify-content: space-between;"> <span>Číslo:</span> <span>Účelový kód:</span> <span>Číslo:</span> <span>Popis:</span> <span>Měřítko:</span> </div>				